

GEOMETRI ASSOCIATI
ROBERTO MAGNANINI E MASSIMILIANO LUGLI
Via Giovanni Penelli, 8 - 42017 Novellara (RE)
0522.661999 348.2307554 346.0098111
www.archigeoweb.it - info@archigeoweb.it

PROGETTO


PERMESSO DI COSTRUIRE
PER NUOVA EDIFICAZIONE DI
EDIFICIO AGRICOLO AD USO FIENILE

UBICAZIONE

Strada Valle, 41 - 42017 Novellara (RE)

COMMITTENTE

AZIENDA AGRICOLA LA PROFESSORA DI
SALSI STEFANO



ELABORATO

PROGETTO - PLANIMETRIA

NOTE

PROGETTISTI

Geom. Massimiliano Lugli

TAVOLA

3

PROTOCOLLO INTERNO

r02069

IDENTIF. CATASTALI

Fg. 2 Mapp. 129

SCALA

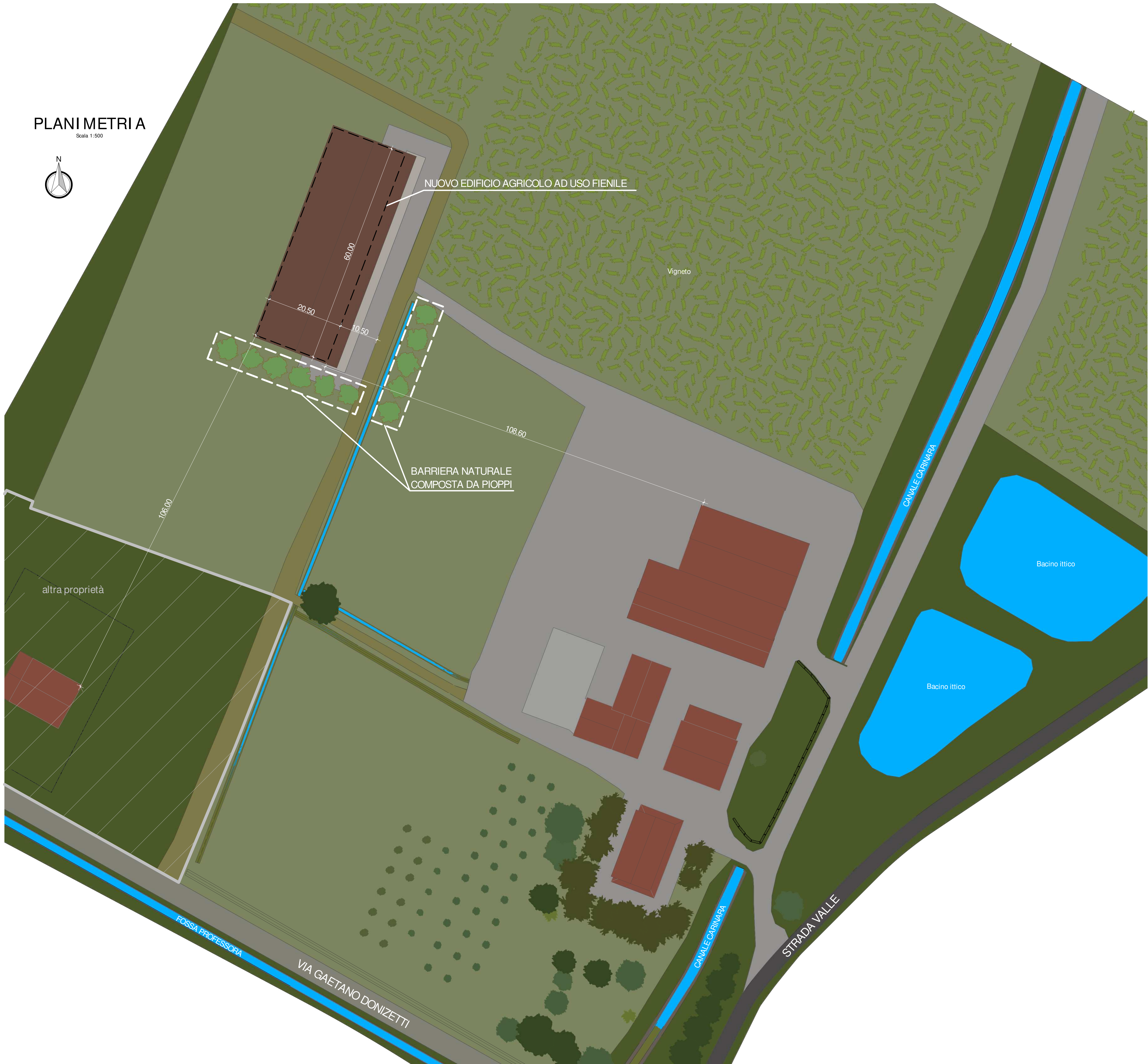
1:500

DATA

04/09/2025

PLANIMETRIA A

Scala 1:500



The planimetric map shows a proposed agricultural building (NUOVO EDIFICIO AGRICOLO AD USO FIENILE) with dimensions 20.50m by 60.00m. It is situated next to an existing building and a vineyard (Vigneto). A natural barrier composed of poplars (BARRIERA NATURALE COMPOSTA DA PIOPPI) is located between the new building and the existing structures. The map also shows a road (STRADA VALLE), a canal (CANALE CARINARA), and two fish ponds (Bacino ittico). The area is bounded by the Fossa Professora and Via Gaetano Donizetti. A north arrow is present in the top left corner.

NUOVO EDIFICIO AGRICOLO AD USO FIENILE

Vigneto

BARRIERA NATURALE COMPOSTA DA PIOPPI

altra proprietà

STRADA VALLE

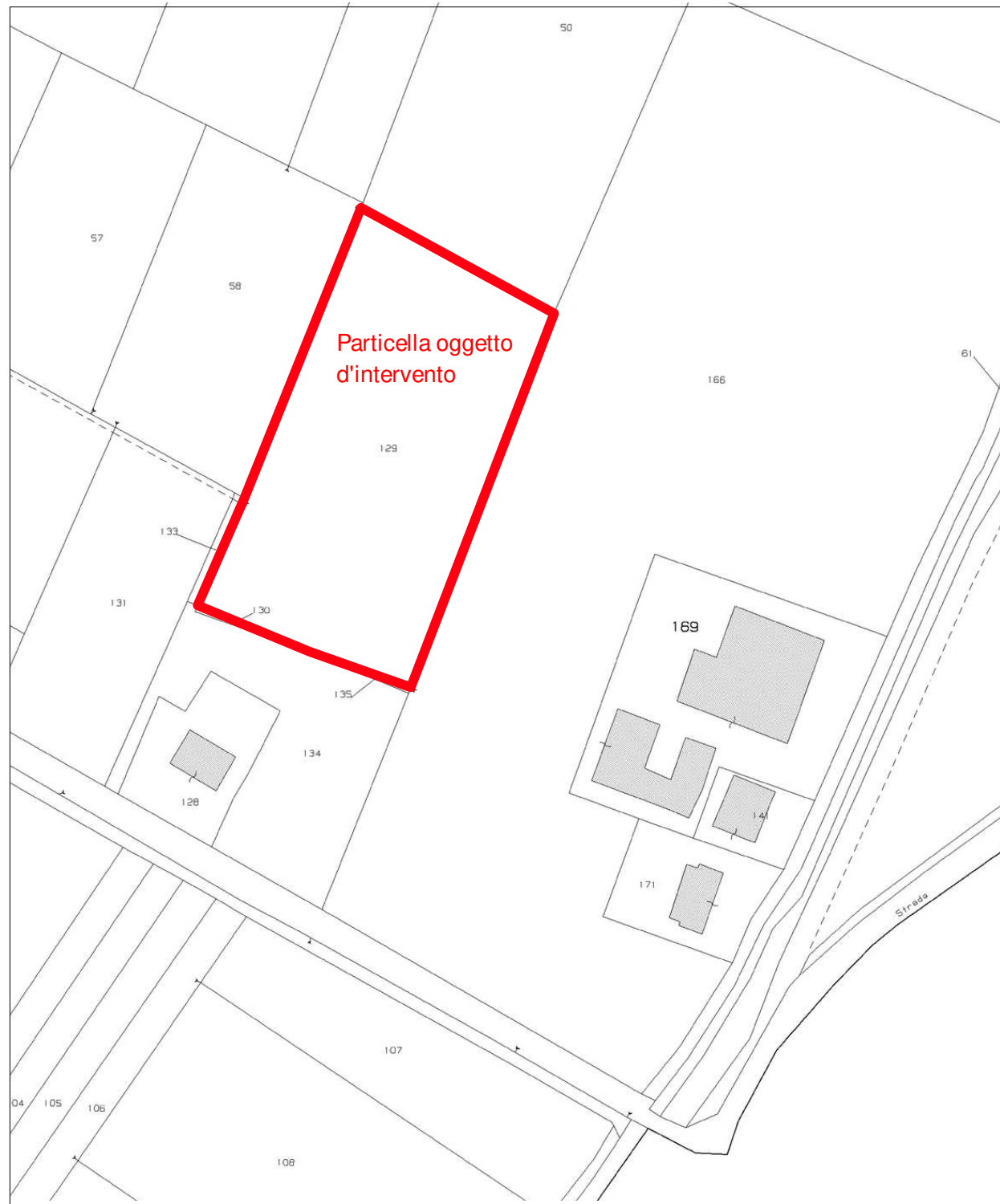
CANALE CARINARA

Bacino ittico

Bacino ittico

VIA GAETANO DONIZETTI

FOSSA PROFESSORA



Particella oggetto d'intervento

ESTRATTO DI MAPPA CATASTALE - scala 1:2000